

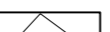











-  řešené území
-  výškopis
-  katastrální mapa

### HLAVNÍ ZÁSADY VYUŽITÍ ÚZEMÍ

-  plochy bydlení individuální
-  uliční čára
-  stavební čára pevná
-  stavební bod pevný
-  stavební čára maximální
-  klidová část zahrad
-  kóty v metrech



### plochy veřejných prostranství pro komunikace:

-  zpevněné plochy komunikací místních
-  nezpevněné plochy dopravní zeleně
-  zpevněné plochy parkoviště

### plochy veřejných prostranství pro zeleň:

-  veřejná zeleň

### DOPRAVA - NÁVRH

-  hranice zpevněných ploch veřejných komunikací
-  hranice zpevněných ploch areálových komunikací

### SMĚRNÉ A BILANČNÍ ÚDAJE

-  dělení stavebních pozemků
-  orientační umístění domu vč. čísla pozemku  
RODINNÉ DOMY Bungalow 1NP+S  

-  orientační umístění domu vč. čísla pozemku  
RODINNÉ DOMY 2NP+S / 1NP+OP  

-  orientační umístění domu vč. čísla pozemku  
RODINNÉ A BYTOVÉ DOMY 3NP+S / 2NP+OP  

-  stromová a keřová výsadba, aleje

## Územní studie Z23-BI, Bílov

výkres: **HLAVNÍ VÝKRES - SITUACE - Varianta 1**

objednatel: Obec Bílov

výkres **1.1**

pořizovatel: MěÚ Bílovec, odbor ŽP a ÚP

měřítko **1:1000**

zhotovitel: Sophie Buschová, Projektová činnost ve výstavbě

formát **A2**

projektant: Ing.arch.Kateřina Buschová, ČKA 3017

datum **6/2018**